


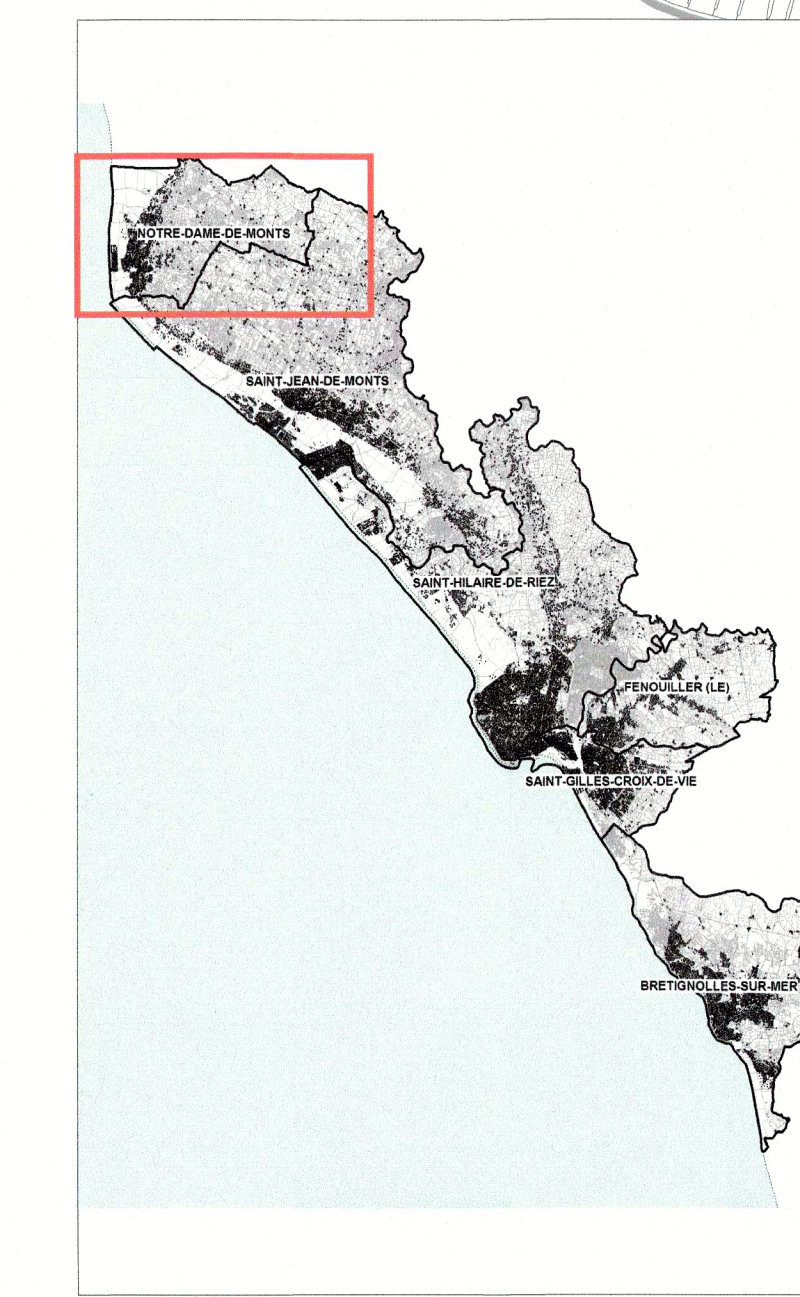
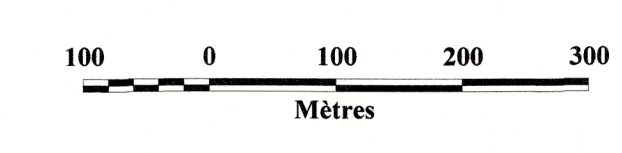


5,4  
5,6

### Légende

Cote du plan d'eau en mètre NGF - IGN 89

- 1,4
- 1,6
- 1,8
- 2
- 2,2
- 2,4
- 2,6
- 2,8
- 3
- 3,2
- 3,4
- 3,6
- 3,8
- 4,2
- 4,4
- 4,6
- 5,4
- 5,6
- 6,2



Vu pour être annexé  
à l'arrêté préfectoral  
n°15-0217MS-61  
du 30 mars 2016  
Fait à La Roche-Sur-Yon  
le 30 mars 2016  
Le Préfet  
Jean-Benoît ALBERTINI

## PLAN DE PRÉVENTION DES RISQUES NATURELS PRÉVISIBLES LITTORAUX DU PAYS DE MONTS



Annexe 3 au règlement

CARTE DES COTES DE REFERENCE ACTUELLE

NOTRE DAME DE MONTS

Approbation